

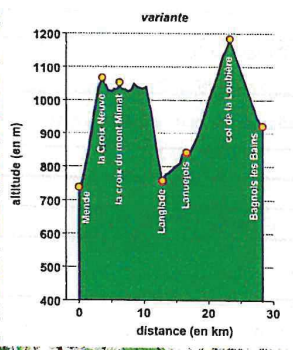
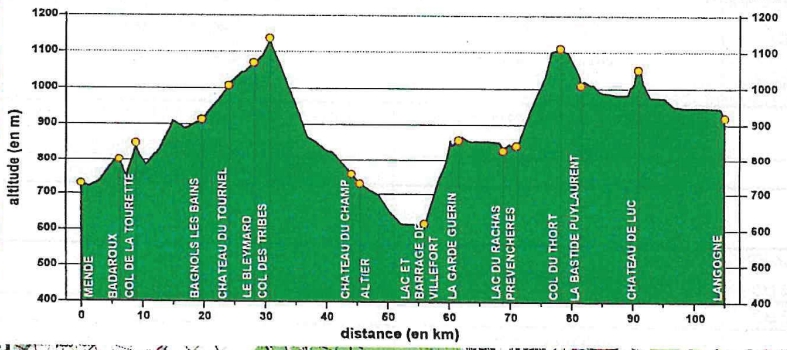
Tour de Lozère

étape 1

Mende - Langogne

distance : 105 km

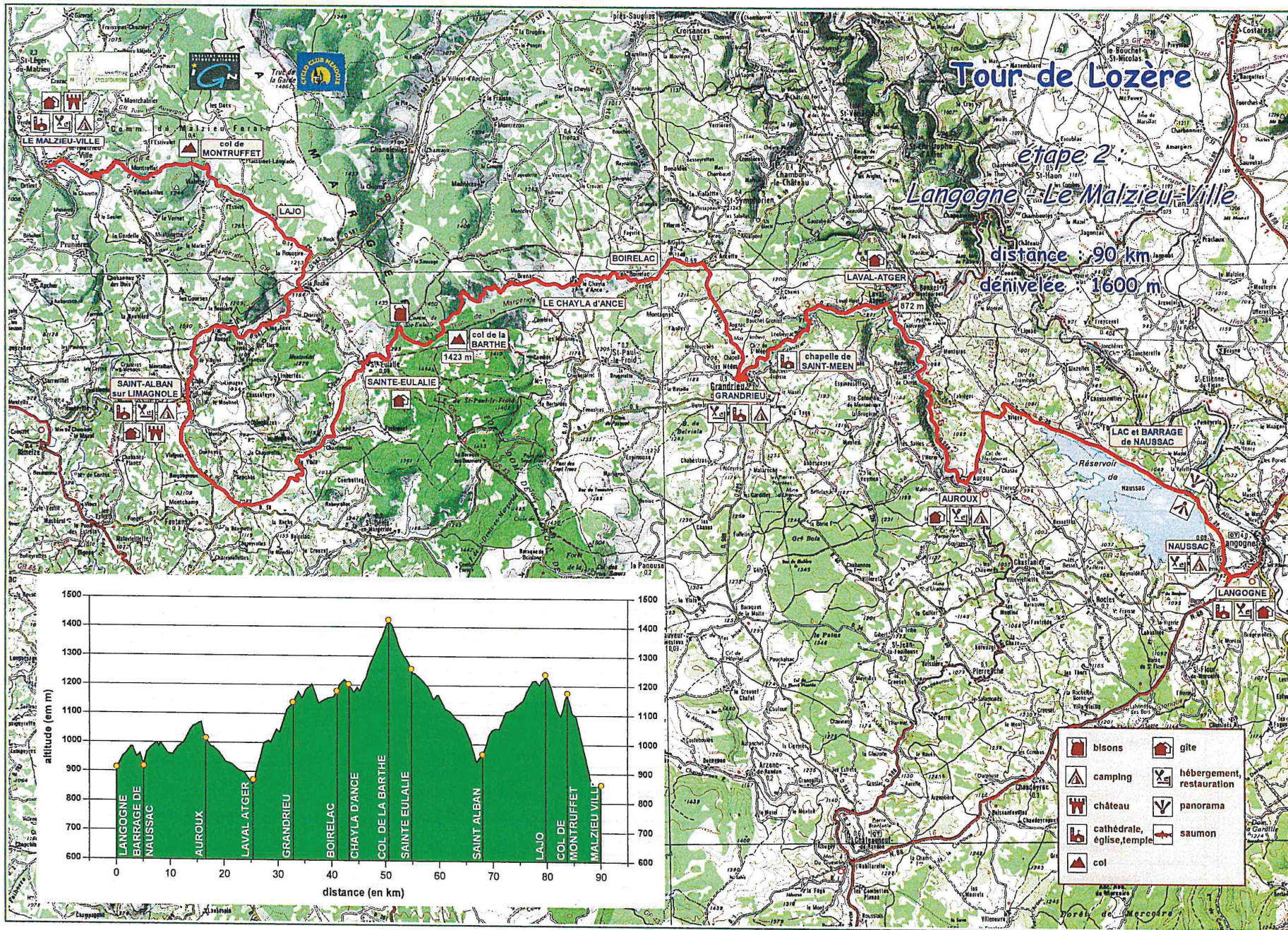
dénivelée : 1300 m



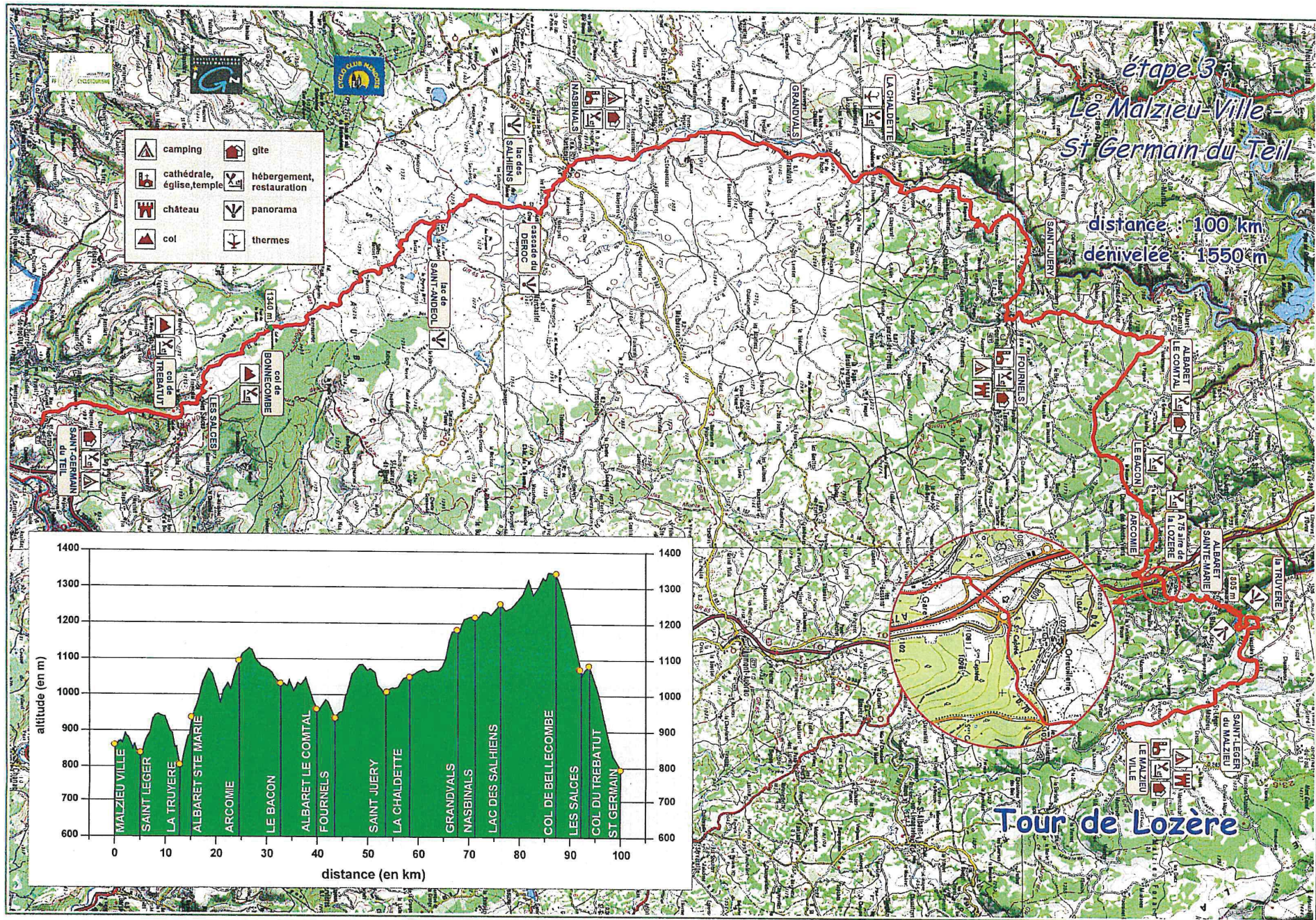
- | | | | |
|--|----------------------------|--|---------------------------|
| | camping | | hébergement, restauration |
| | château | | panorama |
| | cathédrale, église, temple | | saumon |
| | col | | thermes |
| | gîte | | monument romain |



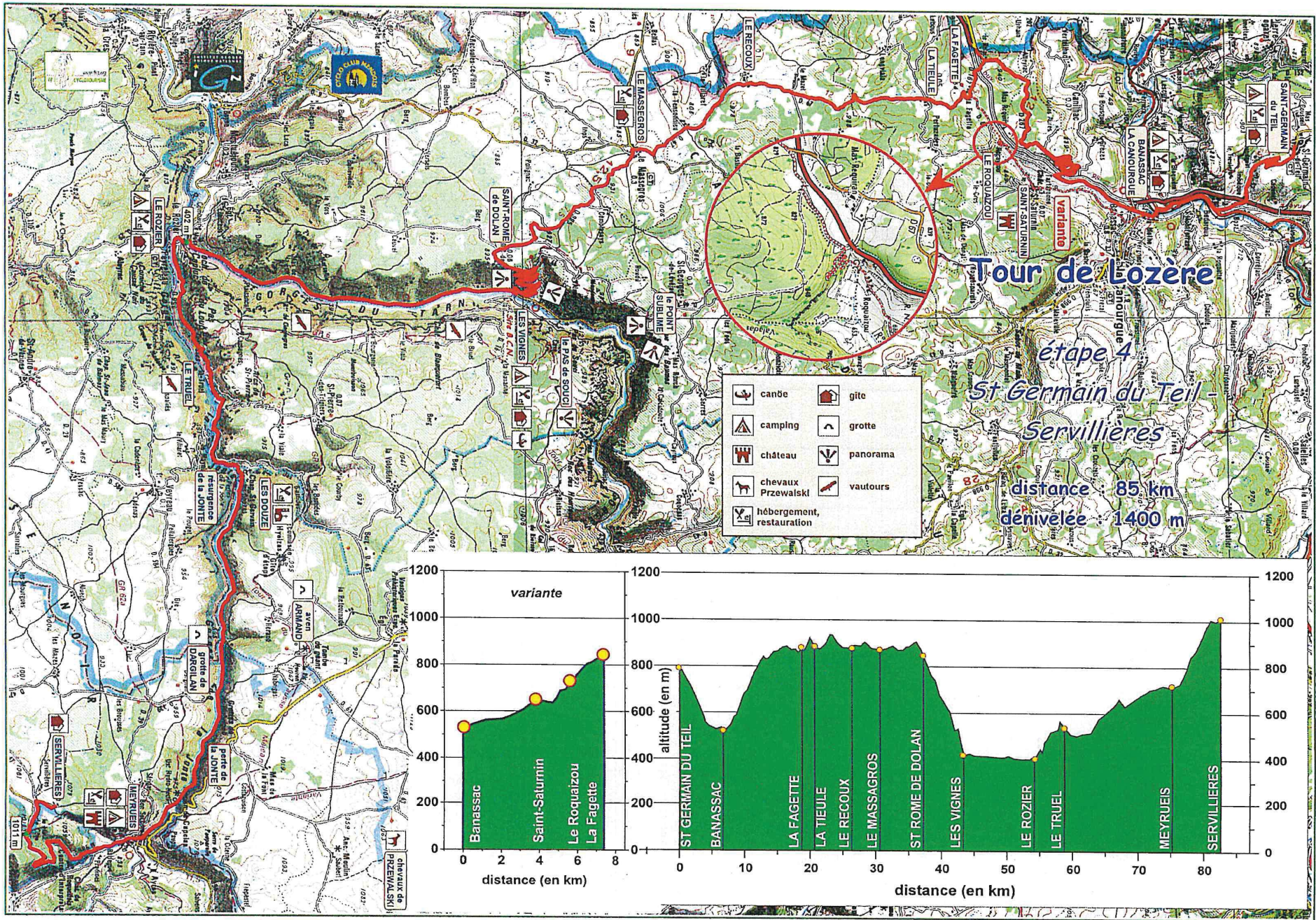
Localités - lieux-dits	Distance partielle (en km)		Distance totale (en km)		Routes à emprunter		Curiosités & Sites à visiter	Renseignements complémentaires
	parcours de base	variante	parcours de base	variante	parcours de base	variante		
MENDE	0	0	0	0	RN 88		cathédrale, pont Notre-Dame, hôtel de ville, etc.	hôtels, restaurants, VVF, gîtes, la Poste, tous commerces, vélocistes
BADAROUX	6	/	6	/	RN 88			hôtels, camping, boulangerie
col de la TOURETTE (839 m) tourner à droite D 901	3	/	9	/	RD 901			
la "Jalabert" - Crx du Mt Mimat (variante)	/	6	/	6	/	RD 225 - RD 25	point de vue sur Mende	
LANGLADE (variante)	/	7	/	13	/	RD 25		
LANUEJOLS (variante)	/	3,5	/	16,5	/	RD 41	château du Boy mausolée gallo-romain	
LOUBIERE (col de la) - 1181 m (variante)	/	6,5	/	23	/	RD 41		
BAGNOLS les BAINS	12	5	21	28	RD 901	RD 41	Casino, thermes, vallon du Villaret	hôtels, restaurants, gîtes, camping, épicerie.
LE BLEYMARD	9		30	37	RD 901		sur la route, ruines du château du Tournel	hôtel, commerce, camping, gîte
col des TRIBES					RD 901		panorama	
on descend la D 901							château de Champ	
ALTIER	18		48	55	RD 901			commerces, camping
château du CASTANET lac de VILLEFORT								
carrefour D 901/D 906 lac et barrage de VILLEFORT rond-point - altitude 630 m	11		59	66	RD 906		lac, belles maisons anciennes	commerces, hôtels, gîtes, campings, La Poste (à Villefort)
on remonte au barrage					RD 906		panorama	
LA GARDE GUERIN	8		67	74	RD 906		ensemble médiéval, architecture romane, panorama	restauration, VVF
à la sortie de la GARDE GUERIN, prendre à droite vers le belvédère du CHASSEZAC et suivre la route "le chemin de Régordane"							belvédère du Chassezac **	
PREVENCHERES altitude 750 m	9		76	83	RD 906		église du 12ème siècle	commerces
LA BASTIDE PUYLAURENT 1018 m	10		86	93	RD 906		Notre Dame des Neiges	restaurant, hôtels, commerces, camping
LUC montée au château + descente (2 km AR)	7,5		95,5	102,5	RD 906		château, panorama	commerces, camping, hôtel
direction LANGOGNE, on suit la rivière l'Allier (rivière à saumon) LANGOGNE	12,5		108	115	RD 906		Halle, église, musée, fortifications, lac de Naussac	hôtels, commerces, campings, gîtes, La Poste, banques



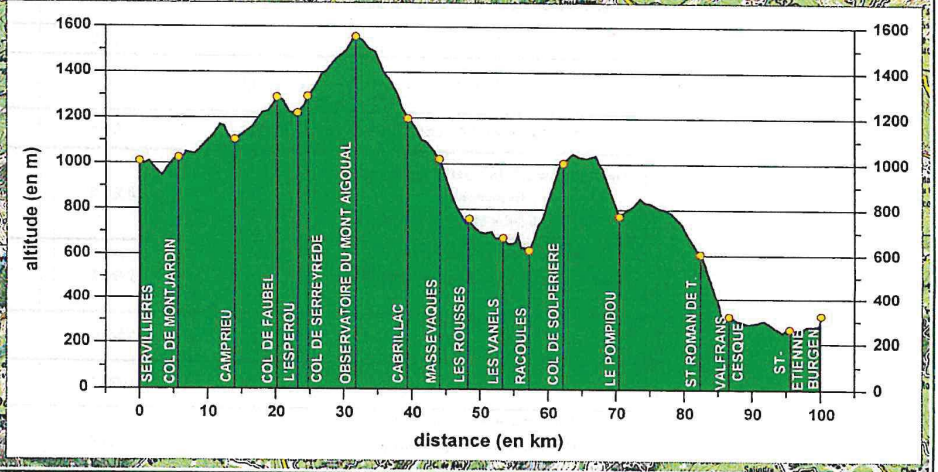
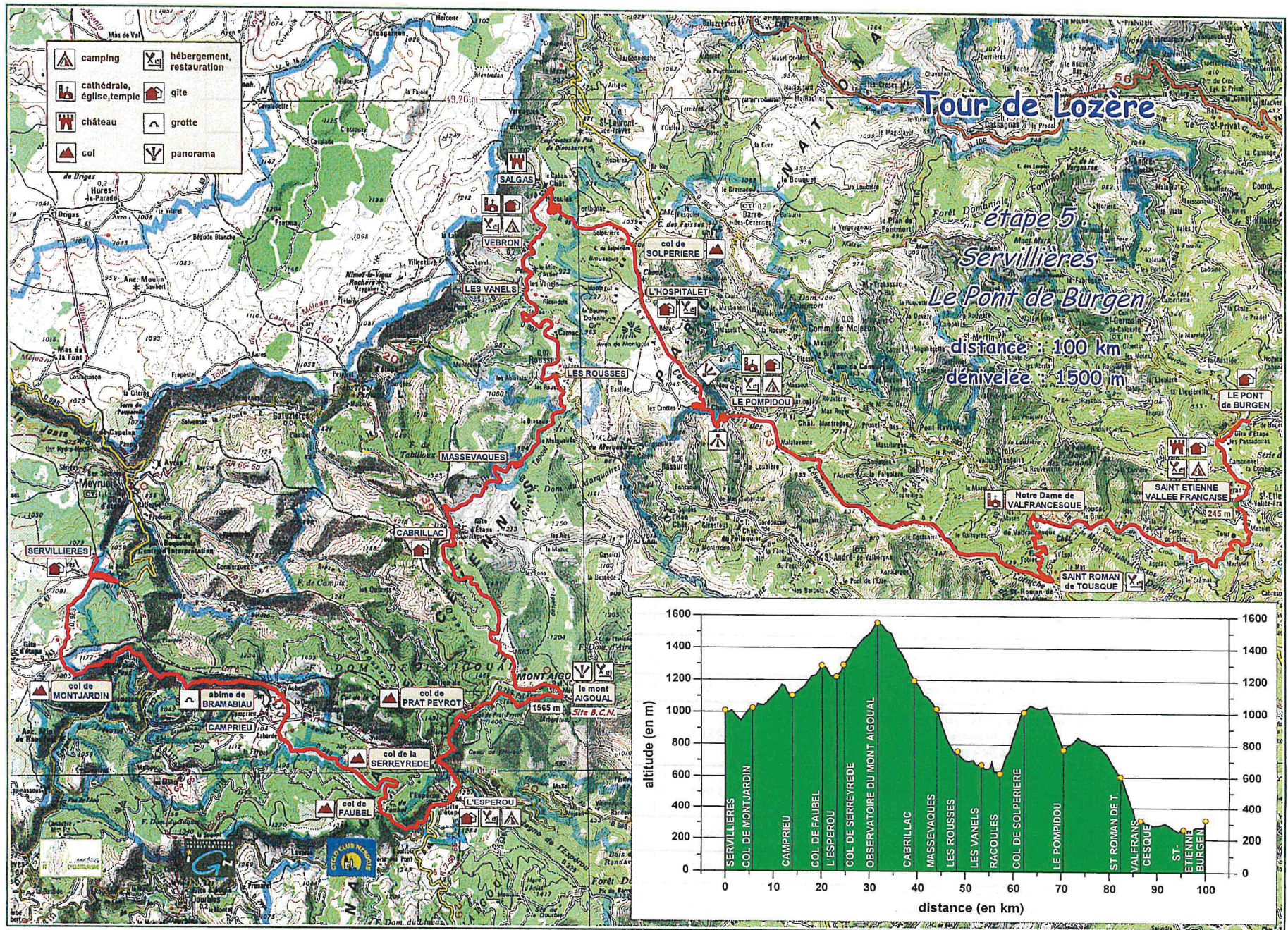
Localités - lieux-dits	Distances partielles (en km)	Distances totales (en km)	Routes à emprunter	Curiosités & Sites à visiter	Renseignements complémentaires
LANGOGNE	0	0	Départ place de la halle	Halle, église, musée, fortifications, lac de Naussac	
Croisement RN 88 & D26	1,2	1,2	RD 26		
Barrage de NAUSSAC	3,7	4,9	RD 26	Digue du barrage construit dans les années 80 et présentant une retenue de plus de mille hectares	Traversée du nouveau village de Naussac, l'ancien se situant sous les eaux du lac
Croisement prendre la direction d'AUROUX	8,5	13,4	Direction Auroux		
AUROUX	2,7	16,1	RD 988	Route pittoresque de la Vallée du Chapeauroux	Hôtels, gîtes, campings
LAVAL-ATGER	8,5	24,6	RD 5	Point le plus bas de l'étape (860m) Vallée du Grandrieu	gîtes
GRANDRIEU	7,5	32,1	RD 985	Chapelle de Saint Méen Village pittoresque de Margeride présentant une église romane du XII ^{ème} siècle	hôtels, campings
ANCETTE	4,6	36,7	RD 59	Vallée de l'Ance qui serpente avec nonchalance	
Pont de BOIRELAC	2,7	39,4	direction le Chayla d'Ance		
LE CHAYLE D'ANCE	2,8	42,2	direction S ^{te} Eulalie	Petit village avec son église perchée sur un mamelon	
Col de la Barthe	7,3	49,5	RD 7	Traversée des sapinières et pessières de la Montagne de Margeride point culminant de l'étape (1422m)	
SAINTE EULALIE	4,3	53,8	RD 7	Parc à bisons d'Europe où l'espèce a été réintroduite et vie en semi liberté sur 170 ha	gîtes
Les Quatre Routes	8	61,8	RD 58		
LESTIVALET	1,3	63,1	RD 4		
SAINTE ALBAN SUR LIMAGNOLE	3,5	66,6	RD 987	Ancienne forteresse médiévale du XIII ^{ème} transformée en hôpital psychiatrique	Hôtels, gîtes, campings
LA ROCHE	8,2	74,8	RD 14	La route intersecte plusieurs fois le chemin de St Jacques de Compostelle	
Col de Montruffet	7,3	82,1	RD 14		
Intersection avec la D4	4,5	86,6	RD 4		
LE MALZIEU-VILLE	1,4	88	Arrivée ancien village	Cité médiévale fortifiée	Hôtels, gîtes, campings



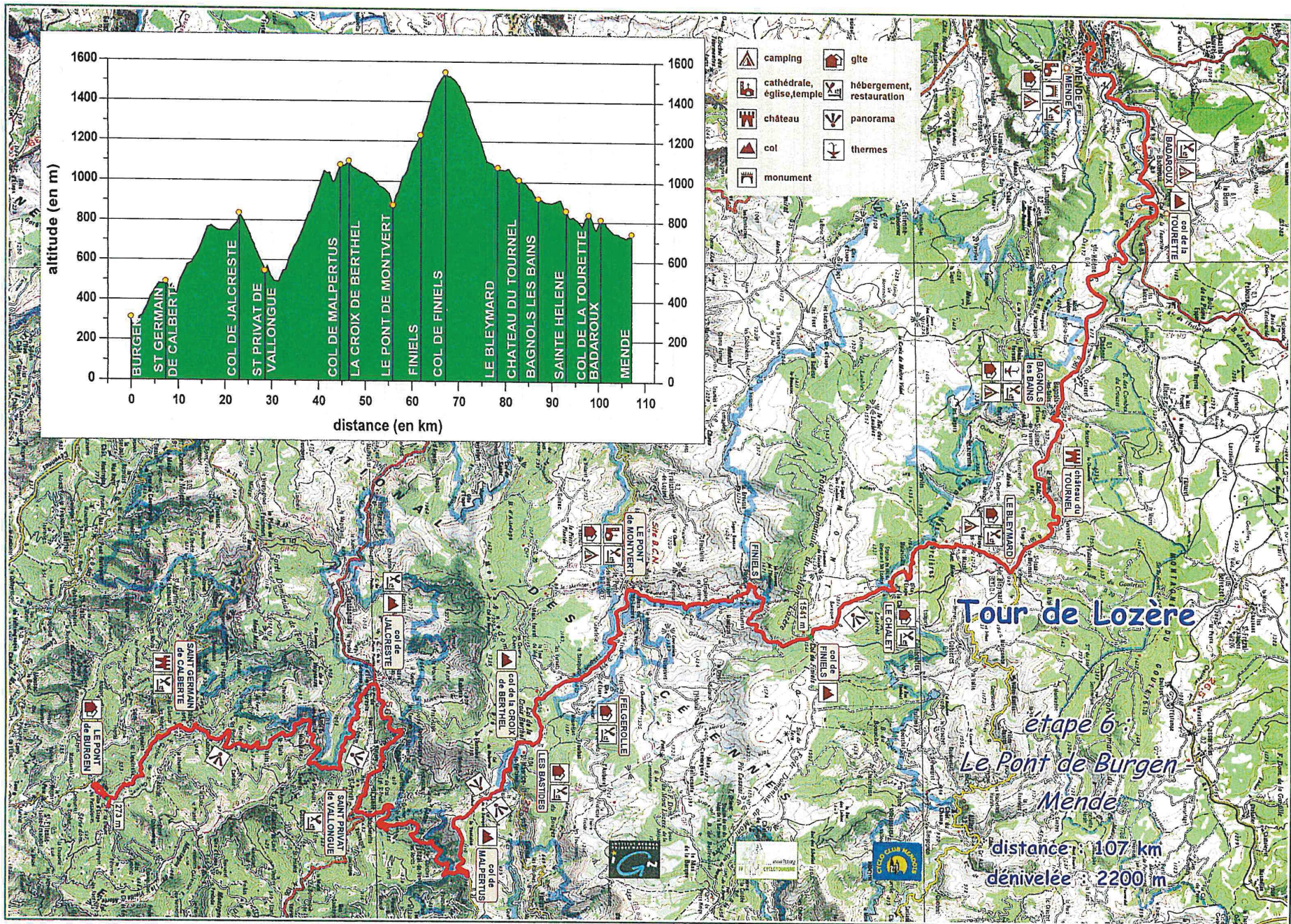
Localités - lieux-dits	Distances partielles (en km)	Distances totales (en km)	Routes à emprunter	Curiosités & Sites à visiter	Renseignements complémentaires
LE MALZIEU-VILLE	0	0	0	pays de la Bête du Gévaudan, village fortifié, Tour de l'Horloge, Portes des fées	hôtels, gîtes, campings, restaurants, commerces
SAINT LEGER DU MALZIEU	4	4	RD 47		
LA VEYSSIERES			RD 147	gorges de la Truyère	
ALBARET SAINTE MARIE	5	9	RD 8	église, à quelques km : château de la Garde et église de Stavignac	
ORFEUILLETES	2	11	chemin vicinal		
ARCOMIE	5	16	RD 70	communes des Monts-Verts	
LE BACON	6,5	22,5	RD 70		hôtel
croisement D 70 / D 65	2	24,5	RD 65		
croisement D 65 / D 12 ALBARET LE COMTAL	6	30,5	RD 12		gîte rural, boulangerie
FOURNELS	7	37,5	RD 12	château de Brion du 11ème siècle, église et village	commerces, camping, hôtel, gîte, office municipal du tourisme
SAINT JUERY à gauche en montant direction Boutans haut -- > le Bégnac -->Frayssinous -->Echaloupe	4	41,5	RD 989 RD 12		
LA CHALDETTE	10	51,5	RD 12	station thermale	
Moulin de la ROCHE	3	54,5	RD 12		
GRANDVALS				vallée du Bès	
NASSINALS sortir par la D 900	11	65,5	RD 12	église romane 11ème siècle, chemin de Saint Jacques de Compostelle, station de ski	gîtes, commerces, camping
MONTGROUSSET tourner à droite à la sortie du village	2	67,5	RD 52	grotte et cascade du Déroc, lacs glaciaires, bûchers	
lac de Saint-Andéol				calvaire	
col de Bonnecombe 1340 m				station de ski	
LES SALCES			RD 52		
col du Trébatut	22	89,5	RD 52		hôtel-restaurant
SAINT GERMAIN DU TEIL	6	95,5	RD 52	église	commerces, gîtes, camping



Localités - lieux-dits	distance partielle (en km)		distance totale (en km)		Routes à emprunter		Curiosités & Sites à visiter	Renseignements complémentaires
	parcours de base	variante	parcours de base	variante	parcours de base	variante		
SAINTE GERMAIN DU TEIL	0		0		RD 52		église	commerces, gîtes, camping, hôtel
descendre jusqu'à la RD 809, tourner à droite	4,5		4,5		RD 809 (RN 9)		plan d'eau de Booz	VVF
LA MOTHE	3		7,5		RD 809 (RN 9)			hôtels, campings
à gauche, traverser le pont, visite conseillée de Banassac et de La Canourgue	3,5		6		RD 998		vestiges mérovingiens, canaux, église	commerces, hôtels, campings, VVF à Banassac/le Canourgue
à droite, suivre le RD 267 (RN 9) sur 4 km	3,5	/	11,5	/	RD 267	/		
<i>BANASSAC (variante)</i>	/	1,5	/	9,5	/	RD 998 RD 33		
<i>SAINTE-SATURNIN (variante)</i>	/	3,5	/	13	/		château de Saint Saturnin	
<i>LE ROQUAIZOU (variante)</i>	/	1,5	/	14,5	/		source pétrifiante	
LA FAGETTE	9,5	2,5	21	17	RD 167	RD 67		
LA TIEULE => LE RECOUX => LE TENSONNIEU					RD 67		architecture typique	
LE MASSEGROS	12		33		RD 67, RD 32		architecture caussenarde	commerces, hôtels
SAINTE ROME DE DOLAN conseil : 3 km après le village, à gauche RD 46 => le Point Sublime ***	6		39		RD 995		panorama sur les gorges du Tarn sortie du village => panorama	campings et centre de vacances
LES VIGNES prendre à droite, on descend le Tarn (D 907 bis)	6		45		RD 995 RD 907 bis		les gorges du Tarn Le Pas du Souci	restaurants, commerces, campings, gîtes
prendre à droite, traverser le pont LE ROZIER	10		55		RD 907 bis et RD 907		les gorges du Tarn, église monument Martel	restaurants, commerces, campings, gîtes, la Poste
prendre les gorges de la Jante conseil visiter PEYRELAU					RD 996			
LE TRUEL	5		60		RD 996		belvédère des vautours Arcs de Saint-Pierre maisons troglodytes	
LA CAZE conseil remonter à droite le D 63 vers l'aven Armand et la ferme écomusée de Huelzes	2		62		RD 996			
LES DOUZES					RD 996		chapelle Saint-Gervais	hôtel, restaurant
MEYRUEIS	14		76		RD 996		peint, tour, temple, château d'Ayres de Côte, grottes de Borgilan	commerces, hôtels, restaurants, camping, gîtes
traverser Meyruais et monter sur 6 km	6		82		RD 986		château de Raquedols	
prendre à droite, direction Lantéjols sur le D 47					RD 47			
SERVILLIERES	2		84		RD 47			gîte



Localités - lieux-dits	Distances partielles (en km)	Distances totales (en km)	Routes à emprunter	Curiosités & Sites à visiter	Renseignements complémentaires
SERVILLIERES	0	0	RD 57		
sortir par la D 263 jusqu'au croisement avec la D 986	2	2,0	RD 986		
col de Monjardin 1005 m	4	6,0	RD 986	arboretum de la Foux	
croisement de la D 986 et D 957	6	12,0	RD 986	abîme de Bramabiau résurgence du Bonheur	
col de Faubel - 1285 m L'ESPEROU	8,5	20,5	RD 269		hôtels, commerces, campings, gîtes, restaurants
col de la Serrereyde 1299 m	2	22,5	RD 269		produits régionaux
col de Prnt Peyrot 1406 m	3	25,5	RD 269	station de ski	
MONT AIGOUAL - 1565 m	4,5	30,0	RD 269	station météorologique, point de vue, visite	restauration
croisement D 118	1,5	31,5	RD 18	paysages, panorama	
CABRILLAC - 1194 m	6,5	38,0	RD 18	paysages	gîte
sortie CABRILLAC sur D 18, à droite direction MASSEVAQUES => ROUSSES	9	47,0			
au croisement de la D 907, prendre à gauche =>LES VANELS	5	52,0	RD 907		
VEBRON		52,0		temple	hôtel, gîte, camping
SALGAS	4	56,0	RD 907	château	
entrée de SALGAS, prendre à droite D 49		56,0		fortes pentes route "la Cardinale"	
col de SOLPERIERE prendre à droite Corniche des Cévennes	6	62,0	RD 9		
L'HOSPITALET		62,0			gîte, restaurant
LE POMPIDOU	8,5	70,5	RD 9	église, temple	commerce, gîte (ancien relais de diligence) camping, La Poste
SAINT ROMAN DE TOUSQUE	12	82,5	RD 9		VVF
à gauche, sur la D 140, attention descente très pentue NOTRE DAME DE VALFRANCESQUE	3	85,5	RD 140	abbaye	
tourner à droite sur la RD 983 descendre jusqu'au croisement RD 983 -RD 984	9	94,5		gardon de Sainte Croix	
SAINT ETIENNE VALLEE FRANCAISE	1,5	96,0	RD 984	pont	commerce, gîte, hôtel, VVF, la Poste
suivre la D 984 sur 3 km	3	99,0			
tourner à droite, direction PONT DE BURGEN (si étape), si non, continuer RD 984 vers St Germain	2	101,0		paysages, maisons typiques	gîte



Localités - lieux-dits	Distances partielles (en km)	Distances totales (en km)	Routes à emprunter	Curiosités & Sites à visiter	Renseignements complémentaires
PONT DE BURGEN	0	0		paysages, maisons typiques	gîte
revenir sur RD 984 (chemin en mauvais état)	2	2	RD 984		
à la RD 984, tourner à droite vers SAINT GERMAIN DE CALBERTE	8,5	10,5	RD 984	château de Saint-Pierre, temple,	hôtel, commerce, restaurant, VVF, la Poste
SAINTE ANDRE DE LANCIZE	8	18,5	RD 984	hommage aux cévenols qui ont construit ce pays	
continuer à gauche sur la RD 984 direction Jalcreste	1,5	20			
col de Jalcreste	6	26			hôtel, restaurant, bar, la Poste
prendre à droite RN 106 SAINT PRIVAT de VALLONGUE					
croisement à gauche RD 29 direction => SAINT FREZAL de VENTALON	6	32	RD 29		restaurant, alimentation
SAINTE FREZAL de VENTALON	5,4	37,4	RD 29		
suivre la RD 29 jusqu'au croisement avec la RD 35	6	43,4			
prendre à gauche direction LE PONT DE MONTVERT, col de la Baraquette, col de Malpertus, col de la Croix de Berthel (1088 m)	7	50,4	RD 998		
après 700 m sur la RD 998					auberge, gîte
LA BARAQUETTE					à 4 km : pont => bar, restaurant, gîte, accueil à la ferme
LE PONT DE MONTVERT	9,5	60	RD 998	pont, tour de l'horloge, temple, église, le Tarn, écomusée du Lozère	hôtel, restaurant, commerce, camping, La Poste
à droite, RD 20, direction FINIELS					
FINIELS	6,5	66,5	RD 20		chambre d'hôte
col de Finiels 1541 m	5,5	72	RD 20	panorama	
Chalet du MONT LOZERE	4	76	RD 20	panorama, station de ski	hôtel, restaurant, bar, gîte
LE BLEYMARD	7	83	RD 901	église, vieilles maisons, vallée du Lot	commerce, hôtel, restaurant, camping, VVF
tourner à gauche sur la RD 901				vallée du Lot, château du Tournel, Saint Julien du Tournel => église	
BAGNOLS LES BAINS	9	92	RD 901	Casino, thermes, vallon du Villaret	hôtels, restaurants, commerces, camping, VVF, gîte, La Poste
au col de la Tourette prendre à gauche => RN 88 MENDE	21	113	RN 88	place de la cathédrale	